Sopela

ACCESS

Sopela is located 20 minutes from Bilbao´s city centre, Loiu Intenational Airport and the seaport.

By road, the common approach from Bilbao is the A-8 motorway until reaching Barakaldo, following the N-637 and BI-637 in Plentzia´s direction; or following the motorway BI-631, also reaching the N-637 and BI-637 in Plentzia´s direction.

There is also an underground connection from Sopela to Bilbao (line 1). Starts in Bilbao and ends in Plentzia.

ACCÈS

Sopela se trouve à 20 minutes du centre de Bilbao, de l'aéroport de Loiu et du port maritime.

Par route, l'accès naturel de Bilbao est par l'autoroute A-8 jusqu'à Barakaldo, continuant par la N-637 et BI-637 en direction de Plentzia, ou bien, suivant l'autoroute BI-631, en arrivant à la N-637 ou la BI-637 en direction de Plentzia.

Une ligne de métro relie Sopela et Bilbao (ligne 1). Part de Bilbao et arrive jusqu'à Plentzia.

turismo.sopela.eus

Uribe

Sopelako Udala

Published by / Edition Sopela Tourist Office / Office de Tourisme de Sopela · **Design / Dessin** Pictogrames
Printed by / impression Grupo Posta · **D.L.** VI-768/2019

CULTURAL HERITAGE
PATRIMOINE CULTUREL

Religious buildings | Bâtiments religieux

1 **San Pedro church**: located in the town centre and built in Renaissance style, it dates back from the 16th Century. From this place, people used to go on pilgrimage to the Munarri **2** where we can enjoy beautiful views of Sopela • **San Pedro Eglise:** située au centre névralgique, elle est de style renaissance et date du XVIème siècle (année 1520). D'ici, autrefois on faisait un pèlerinage jusqu'à Munarri **2**. Là-bas, on peut profiter des belles vues sur Sopela.

3 **El Carmen hermitage:** located in Larrabasterra neighbourhood, it is a modern construction • **Ermitage El Carmen:** située dans le quartier de Larrabasterra. Elle est de construction moderne.

4 **San Andres hermitage:** located next to the road to Plentzia, it is a rustic construction from the 13th Century • **Ermitage San Andres:** elle se situe dans la route vers Plentzia, il s'agit d'une construction rustique du XIIIème siècle.

5 **Santa Marina hermitage:** located in Santa Marina Crags, from where you can see the whole coast of Biscay • **Ermitage Santa Marina:** située sur les rochers de Sainte Marine, d'où on peut apprécier toute la côte de Biscayee.

ROUTES
ITINÉRAIRES

6 Iron Belt | Ceinture de Fer

Sopela was part of the defensive line built between 1936 and 1937 by the Provisional Government of the Basque Country in a try to defend Bilbao. This line included trenches, machine gun sites (nests), observatories, iron wires... • Sopela faisait partie d'une ligne défensive construite entre 1936 et 1937 par le gouvernement provisionel d'Euskadi dans un essai de défendre Bilbao. Cette ligne comptait avec des tranchées, des sites pour mitraillette (nids), fils et observatoires...

7 Archaeological remains • Restes archéologiques

The dolmens from Munarrikolanda or the settlement in Kurtzio, proves that the history of Sopela dates back to Prehistory. In both sites we can observe the archaeological remains of a settlement used by humankind since prehistoric era • Les dolmens de Munarrikolanda ou la colonie de Kurtzio, démontrent que l'histoire de Sopela remonte jusqu'à la préhistoire. On peut contempler sur les deux sites des restes archéologiques d'un gisement utilisé par l'homme depuis les temps préhistoriques.



8 Flysch

Sopela offers you the posibility to get into a world of dolmens, mounds and campsites, witness of a prehistoric past • Sopela propose s'introduire dans un monde de dolmens et gisements qui son témoins de son passé préhistorique.

NATURAL HERITAGE
PATRIMOINE NATUREL

Beaches | Plages

9 **Barinatxe**
Also known as *"La Salvaje"*, is another large beach for surfing, taking a dip, sunbathing or take long walks along its seashore • Connue aussi comme *"La Salvaje"*, la sauvage, est une autre plage étendue où practiquer le surf, prendre un bain, prendre le soleil ou faire des longues promenades par la rive de la mer.

10 **Arriatera-Atxabiribil**
Flanked by cliffs and opened to the sea, it is one of the best beaches in the Basque Country for the practice of surfing • Flanquée par des falaises et ouverte à la mer, il s'agit d'une des meilleures plages du Pays Basque pour practiquer le surf.

11 **Meñakoz**
A wild beach with charm, far from the urban center, perfect for those who look for quiet spaces where nudism can be practised • Une plage sauvage et avec charme, éloignée du centre urbain, parfaite pour ceux qui cherchent la tranquilité et des lieux moins connus.

12 **The cliffs** • Falaises
Sopela has a great natural and scenic attractive. The cliffs' route, covered by a green mantle, is one of the best choices to enjoy the panoramic views that the coast of Biscay offers • Sopela possède un grand atractif naturel et en termes de paysage. Sa route par les falaises, couverte d'une couche verte permanente, est une des formes les plus belles d'en profiter des belles panoramiques qui nous offre le littoral de Biscaye.

13 **Tidal area** | Plate-formes d'abrasion
Formations created by the erosion of the sea, when the cliffs go back • Formation provoquée par l'érosion des vagues, les falaises reculent sur la côte.

14 **Santa Marina Crags**
Rochers de Sainte Marine
Little escarpments shared with the village of Urduliz. The rocks are siliceous • Il s'agit de petits rochers escarpés partagés avec la municipalité d'Urduliz. Les roches sont de nature siliceuse.

TRANSPORTS
TRANSPORTS

Sopelbus
The bus service connects the town with the beaches of Arriatera-Atxabiribil and Barinatxe.
Le service d'autobus connecte le village aux plages Arriatera-Atxabiribil et Barinatxe.

Bizkaibus
Tel.: (+34) 946 12 55 55
- **A3531** Leioa-Hospital Urduliz-Gatika-Mungia
- **A3451** Areeta-Armintza

Euskotren
Tel.: (+34) 944 33 33 33
www.euskotren.eus

Renfe
Tel.: (+34) 91 232 03 20
www.renfe.com

Airport
Aéroport
Tel.: (+34) 902 40 47 04
(+34) 91 321 10 00
www.aena.es

Metro Bilbao
Tel.: (+34) 94 425 40 25
www.metrobilbao.es

WHERE TO EAT?
OÙ MANGER?

WHERE TO SLEEP?
OÙ DORMIR?



ACTIVE TOURISM COMPANIES
ENTREPRISES DE TOURISME ACTIF

PARKING FOR CAMPERVANS
PARKING POUR LES CAMPING-CARS

TELEPHONE NUMBERS
TÉLÉPHONES

Kurtzio Cultural Center
Kurtzio Maison de la Culture
Mendieta, 11
Tel.: (+34) 94 406 55 05

Town Hall | Mairie
Sabino Arana, 1
Tel.: (+34) 94 406 55 00

Local Police | Police Locale
Eleizalde, s/n
Tel.: (+34) 94 406 55 11

Post Office | Poste
Zubigane, 4
Tel.: (+34) 94 676 08 78

Health Center
Dispensaire
Sugurdialde, 1
Tel.: (+34) 94 676 41 19

Radio Taxi Uribe Kosta
Akilino Arriola, 1
Tel.: (+34) 94 491 53 53

INFORMATION
INFORMATION

Sopela Tourist Office
Office de Tourisme de Sopela

Loiola Ander Deuna, 28
48600 Sopela
turismo@sopela.eus • turismo.sopela.eus
94 406 55 19
Larrabasterra

Timetable | Horaires

October-May | Octobre-Mai
Mondays: closed | Lundi: fermé
Tuesday-Saturday | Mardi-Samedi
10:00-14:00 • 16:00-18:00
Sundays and Bank Holidays
Dimanches et fériés: 10:00-14:00

June and September | Juin et Septembre
Monday-Saturday | Lundi-Samedi
10:00-14:00 • 16:00-18:00
Sundays and Bank Holidays
Dimanches et fériés: 10:00-14:00

July and August | Juillet et Août
Everyday | Tous les jours
10:00-15:00 • 16:00-19:00

Information Point
Point d'information

Aretxabaleta Square, 1
48600 Sopela
turismo@sopela.eus • turismo.sopela.eus
94 406 55 19
Sopela

Timetable | Horaires

October-May | Octobre-Mai
Monday-Friday | Lundi-Vendredi:
10:00-14:00
Bank Holidays: closed | Fériés: fermé

June and September | Juin et Septembre
Monday-Saturday | Lundi-Samedi:
10:00-14:00 • 16:00-18:00
Sundays and Bank Holidays
Dimanches et fériés: 10:00-14:00

July and August | Juillet et Août
Everyday | Tous les jours:
10:00-15:00 • 16:00 -19:00

Summer Information Point
Point d'Information d'été

Arriatera parking
48600 Sopela

Timetable | Horaires

July and August | Juillet et Août
Everyday | Tous les jours
11:00-15:00 • 16:00-19:00

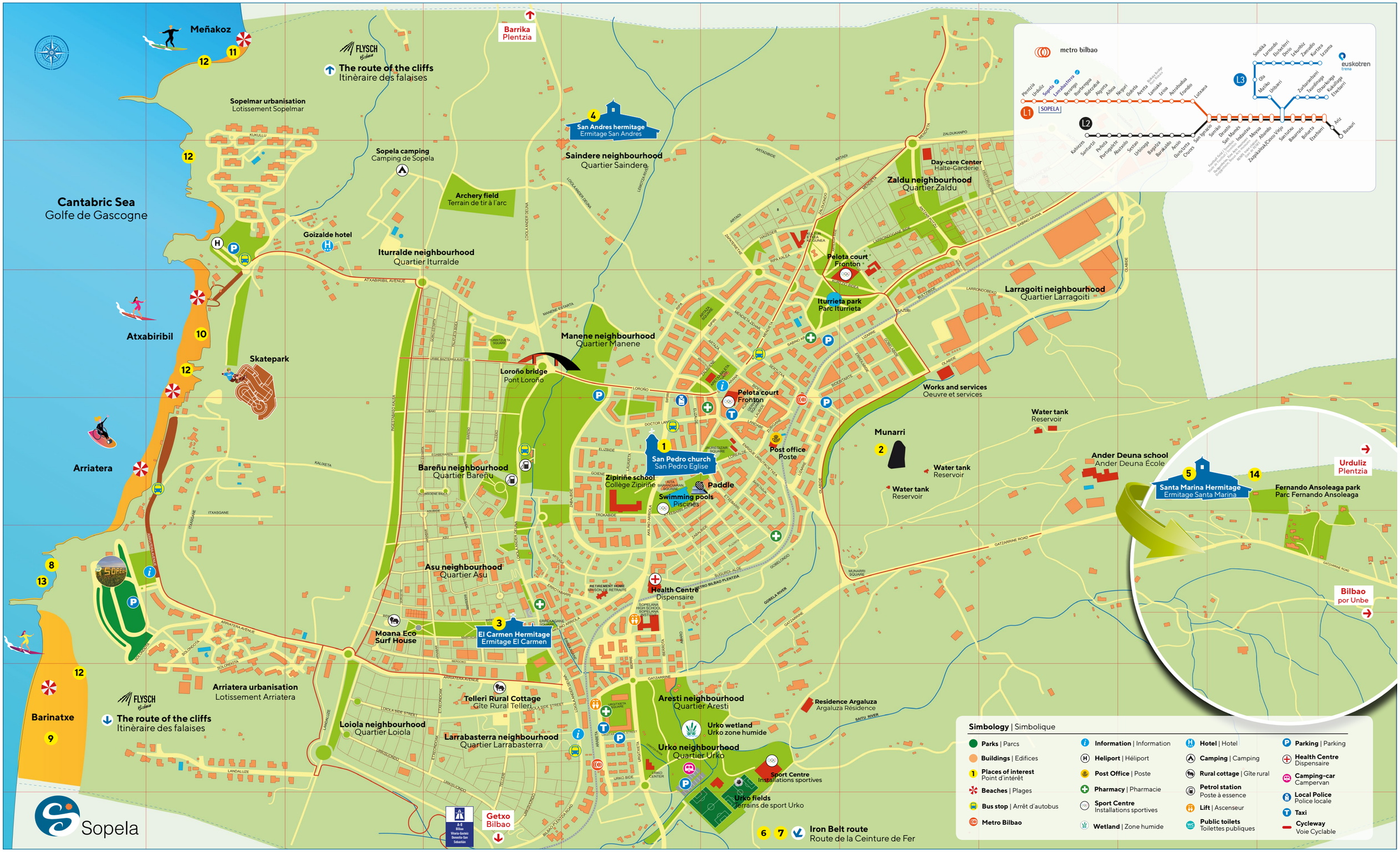

STREET INDEX
RÉPERTOIRE DES RUES

Abaro E5
Aita barandiaran enp. E4
Akilino arriola E5/F5
Aldeko D4
Alonsoene D4
Antzar potxu G2
Arabeta E6
Aresti auzoa E6/F6
Aretxabaleta square F3
Argaluza neighbourhood F6
Arnabar D5
Arriatera avenue B5
Artadibide F2
Artadi F2/G2
Artaza square E3/F3
Artaza F3
Arteaga bide F2
Asu D5
Asu neighbourhood D5
Asubide D4
Atxabiribil avenue C3
Atxarte L4
Auntegi G2/G3
Bareño D4
Baretasun F4
Bentatxu E3/F3
Bidebarri D5
Bidebieta F3/F4
Bidebitarte F3/G3
Bilbao-Plentzia road D7/E7
Bultzibide G3
Doctor landa E4
Egaberaren kalea D4
Elizalde E4
Elizbide E4
Enrike urrutikoetxea F4
Errekabide G3
Errekagane E5
Errekagane square D5
Errotabarri D5/E5
Etxebarri F4
Etxebarri avenue E4
Etxeondoak D6
Fernando Ansoleaga park K3
Ganebarri I1
Ganebarri I1
Gatzarrine E6/F5
Gernika square F4
Gobelabide G3
Gobelondo F5
Goiene E4
Goiko Estarta D3
Goikoetxe D5
Haizeder F2
Historiaurre H2
Ibergoiko D5
Iberre E5/E6
Iberrota square E6
Iberrota E5
Iñaki deuna F3
Iparragirre F4
Iturralde C2
Iturritzueta square D3
Ingestabaso C3/D3
Itxasgane B4
Jauregizar square F4
Kalexeta C4
Kukullu B1
Kurene F4
Kurtzio bidea F3/G3
Landabe F4
Landaluze C6
Larrabasterra D6
Larragoiti H3
Larragoiti G2
Larrondobeko G3/H3
Larrondogane G2/H2
Lauaxeta E4
Laubide F4
Lizarre F4
Lizarre park F4
Loiola Ander Deuna E2
Loiola Ander Deuna E6/D5
Loiola neighbourhood C6
Loiola side street D6
Lorealde F4
Loroño E3
Lubaki D4
Manene E3
Manene Estarta D3/E3
Martxoak 8 D5
Mendieta G1/H1
Mendieta F3
Mendieta avenue F3
Munarri square G5
Olabide F4
Palatueta D3
Plazarte F5
Ripa F2
Sabino arana F3
Saindere neighb. E2
Sertutxa F3
Sipiri E3/F3
Solondota B5
Sopelmar urbanization B1/B2
Sugurdi-alde F5
Telleri D6
Trokabide E4
Urgitxieta square E6
Urgitxieta E6
Urgitxieta side street E6
Uribe Bazterra av. D3
Urkisuondo C6
Urko neighbourhood E6
Urko E6
Zabalbide E5/F4
Zalbidene F3
Zaldu G2
Zaldukanpo G1/G2
Zalduondo F2
Zapateretxe F2
Zubigane F4